

Quick Start Guide

English - Français - Nederlands - Deutsch - Italiano

Español - Português - Norsk - Svenska

Takara[®]
Multimedia



Utilisation du navigateur



Au lancement de l'application, vous accédez, après quelques secondes de chargement, à l'écran d'accueil.

L'écran "Accueil" propose 4 choix :

- "Destination" pour sélectionner une destination
- "Carte" pour voir la carte
- "Paramètres" pour définir ses options
- "Planifier une route" pour planifier une route
- Le bouton "©" pour connaître les versions du logiciel

Lexique des boutons



La flèche en haut à gauche de la barre de menu permet de revenir à l'écran précédent.



L'icône clavier en haut à droite de la barre de menu permet d'afficher ou de cacher le clavier à l'écran.



Ces flèches gauche/droite permettent de passer d'une page à l'autre dans les écrans contenant des listes.



Cette icône permet le retour à l'écran "Accueil" sans valider les modifications.



Cette icône permet de valider votre choix et renvoie sur l'écran précédent.



Cette icône vous informe sur le nombre de résultats trouvés.



Cette icône permet de fermer l'écran sur lequel vous vous trouvez sans valider les modifications.

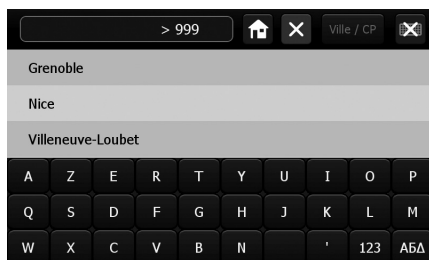
Définir une adresse postale comme destination

A partir de l'écran "Destination", effectuez les étapes suivantes :

1 Appuyez sur "Adresse".

2 Sélection du pays : Appuyez sur le pays ou la région de votre choix dans la liste proposée. Cette étape ne se produit qu'à la première utilisation et si votre jeu de données cartographiques couvre plusieurs pays. Lors des utilisations suivantes, la recherche d'adresse s'effectuera automatiquement dans le pays sélectionné lors de la dernière utilisation. Si vous voulez choisir un autre pays, appuyez sur la flèche en haut à gauche de la barre de menu.

3 Sélection de la ville : Saisissez sur le clavier les premières lettres du nom de la ville ou du code postal de votre destination. À chaque nouvelle lettre saisie des noms de villes s'affichent. Lorsque la liste des villes est réduite, le clavier se masque automatiquement. Pour sélectionner la ville appuyez sur le nom de la ville dans la liste et l'écran de "Sélection de la rue" apparaît.



4 Sélection de la rue : Saisir sur le clavier les premières lettres du nom de la rue de destination ; à chaque nouvelle lettre saisie, des noms de rues s'affichent dans la liste à l'écran. Pour sélectionner la rue dans la liste, cliquez sur celle de votre choix. Si vous n'avez pas de destination plus précise, appuyez sur "Centre ville de <la ville>".

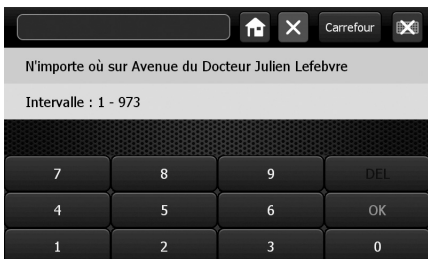
5 Sélection du numéro de rue :

Deux choix :

► N'importe où dans la rue : appuyez sur "N'importe où dans <la rue>".

ou

► Numéro de rue : entrez le numéro de la rue auquel vous souhaitez vous rendre puis, pour valider, appuyez sur la flèche à angle droit à droite du clavier.



6 Appuyez sur :

"Naviguer vers" pour lancer le guidage.

"Chercher à proximité" pour sélectionner un point d'intérêt (POI) à proximité de l'adresse sélectionnée.

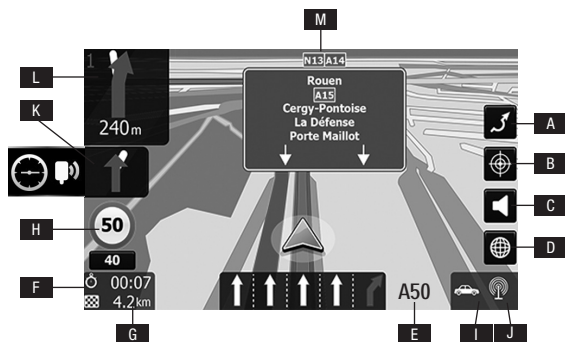
"Enregistrer sous" pour enregistrer cette destination.

"Voir" pour visualiser l'adresse sur la carte.



En navigation

L'écran de navigation propose plusieurs informations sur votre trajet et des menus.



Légende

- A** Bouton de déroutage : calcule un itinéraire alternatif. Vous revenez sur l'écran de navigation au bout de 10 seconds si vous n'effectuez aucune modification.
- B** Bouton pour enregistrer la position courante sous la forme d'un POI personnalisé.
- C** Bouton pour couper le son.
- D** Bouton pour passer en mode cartographique (cf. § Mode cartographique)
- E** Nom de la rue courante ou affichage symbolique des voies.⁽¹⁾
- F** Estimation du temps restant jusqu'à la destination. Si vous appuyez sur cette icône la durée passe en heure d'arrivée.
- G** Distance restante jusqu'à la destination.
- H** Vitesse courante.
- I** Icône représentant le mode de transport choisi.
- J** Témoin du signal GPS.
- K** Symbole de seconde manœuvre à venir (cet icône n'apparaît que si les deux manœuvres à venir sont proches) ou annonce une zone de danger ou une zone à risque.⁽¹⁾⁽²⁾
- L** Symbole de la prochaine manœuvre à effectuer et distance restante jusqu'à celle-ci. Le chiffre «1» indique le nombre d'intersection avant la manœuvre.⁽¹⁾
- M** Nom de la prochaine route de l'itinéraire ou panneaux de direction.⁽¹⁾⁽²⁾

1 - La couleur rose symbolise la direction à suivre

2 - selon version

Licence d'Utilisateur Final

VEUILLEZ LIRE ATTENTIVEMENT CE CONTRAT

ETANT PREALABLEMENT EXPOSE QUE

BENOMAD est une Société par actions simplifiée au capital social de 100.000,00 Euros, sise 885, Avenue Docteur Julien Lefebvre 06270 VILLENEUVE-LOUBET - FRANCE, immatriculée au RCS d'Antibes sous le n° B 442 768 552, (ci-après désignée « BENOMAD »)

VOUS (ci-après le « Client » ou « l'Utilisateur ») venez d'acquérir un logiciel édité par BENOMAD muni de données cartographiques propriété de la société TomTom (ci-après « le Logiciel ») et vous apprêtez à procéder à son utilisation conformément aux instructions contenues dans sa documentation.

Avant toute utilisation du Logiciel, connaissance prise de l'intégralité du contenu de la présente Licence, le Client déclare accepter l'ensemble des clauses de la présente Licence et reconnaît que ladite Licence revêt un caractère exécutoire, tout comme tout autre contrat écrit précédemment négocié.

I / PROPRIETE INTELLECTUELLE ET DROIT D'UTILISATION

BENOMAD, ou toute société distributrice spécialement mandatée, concède à l'Utilisateur, qui l'accepte, le droit non exclusif et non cessible d'utiliser le Logiciel pour la totalité de la durée de protection dudit Logiciel et selon les conditions et modalités définies ci-après.

BENOMAD conserve, en tant que titulaire des droits, la pleine et entière propriété intellectuelle du Logiciel et de sa documentation ainsi que toutes les prérogatives s'y rattachant.

Par la présente Licence, BENOMAD concède à l'Utilisateur un droit d'utilisation personnel, non exclusif et non transférable du Logiciel pour UN seul terminal GPS et pour ses seuls besoins internes.

Il convient d'entendre par utilisation limitée aux besoins internes toute utilisation par les salariés de l'Utilisateur à l'exclusion de toute utilisation en service bureau ou en infogérance.

L'Utilisateur n'acquerra aucun autre droit de propriété intellectuelle, ni aucun autre droit que ceux conférés par la présente Licence.

Conformément à la loi, la copie du Logiciel est strictement limitée à un exemplaire du Logiciel aux fins uniquement de sécurité ou d'archivage.

L'Utilisateur s'engage à ne changer ni enlever aucune marque ou inscription figurant sur toute reproduction du Logiciel ou support s'y rapportant.

L'Utilisateur s'interdit de reproduire, d'arranger, d'adapter le Logiciel ou de le mettre à disposition de tiers, de le commercialiser, ou d'en consentir un prêt.

Conformément à l'article L. 122-6-1 I du Code de la propriété intellectuelle, l'Utilisateur s'interdit d'effectuer ou de faire effectuer la correction d'une anomalie du Logiciel sans l'accord préalable et écrit de BENOMAD.

L'Utilisateur ne pourra utiliser ou installer le Logiciel en réseau, ou en multipostes. L'Utilisateur s'interdit de diffuser le Logiciel via notamment le réseau Internet. L'Utilisateur ne peut décompiler, traduire le code-objet du Logiciel en code source, lui-même ou le faire faire par un tiers, sauf dans les conditions et limites strictement définies par la loi.

II / GARANTIE

Le Logiciel est réputé conforme à sa documentation et ce à compter à compter de la date d'acquisition par le Client.

L'Utilisateur reconnaît qu'il n'est pas possible de garantir que le Logiciel satisfera à des exigences de performances ou qu'il fonctionnera sans discontinuité, ni bogue.

III / RESPONSABILITE

BENOMAD ne pourra en aucun cas être tenu responsable des dommages indirects ou incidents, ni des pertes de profit, prévisibles ou imprévisibles, revendiqués par l'Utilisateur ou ses clients (y compris notamment pour pertes de données, de chiffre d'affaires, rendement financier, interruption d'utilisation ou disponibilité des données) résultant d'un manquement à une garantie expresse ou tacite, d'un manquement à la présente Licence, d'une fausse déclaration ou d'une négligence ou faute intentionnelle de BENOMAD.

En tout état de cause, la responsabilité totale de BENOMAD ne pourra excéder la somme totale versée par l'Utilisateur au titre du droit d'utilisation du Logiciel.

IV/ FORCE MAJEURE

Aucune des Parties ne pourra engager la responsabilité de l'autre si l'exécution de la présente Licence est retardée ou empêchée en raison d'un cas de force majeure, d'un cas fortuit ou d'une cause extérieure, tels que définis par la jurisprudence française et notamment : catastrophes naturelles, grèves, conflits sociaux, état de guerre, tremblement de terre, feu, explosions, interventions des autorités gouvernementales, dégâts des eaux, mauvais fonctionnement ou interruptions du réseau électrique ou de télécommunication.

V/ RESILIATION

Sans préjudice de tout autre droit, BENOMAD pourra résilier la présente Licence avec effet immédiat en cas d'infraction à toute disposition de la présente Licence.

Dès la résiliation du présent Contrat pour quelle que cause que ce soit, le Licencié devra : immédiatement cesser d'utiliser le Logiciel et détruire toute les copies du Logiciel.

VI / CESSION

Aucun des droits des présentes ne pourra faire l'objet d'une cession (totale ou partielle) par l'une ou l'autre des Parties sans accord préalable et écrit de l'autre.

VII / TITRES

En cas de difficulté d'interprétation entre l'un quelconque des titres et l'une quelconque des clauses, le contenu de la clause prévaudra sur le titre.

VIII / NULLITE

Si l'une quelconque des stipulations des présentes est réputée nulle au regard d'une règle de droit ou d'une loi en vigueur, elle sera réputée non écrite mais les autres stipulations garderont leur force et leur portée.

IX / RENONCIATION

Sauf dispositions contraires spécifiées aux présentes, le fait que l'une des Parties n'ait pas exigé l'application d'une clause quelconque ne pourra en aucun cas être considéré comme une renonciation aux droits de cette Partie découlant de ladite clause.

X / LOI APPLICABLE

La présente Licence est soumise au droit français

XI / LANGUE DU CONTRAT

L'usage de la langue anglaise dans la rédaction des présentes n'a qu'une valeur indicative. En cas de difficulté d'interprétation, les Parties se référeront uniquement au texte français.

XII / JURIDICTION COMPETENTE

En cas de litige découlant de l'interprétation ou de l'exécution des présentes, les Parties s'engagent à rechercher une solution amiable.

A défaut d'une telle solution, le différend sera de la compétence exclusive des tribunaux de GRASSE (France), qu'il y ait ou non pluralité de défendeurs ou appel en garantie.





Groupe DIECI-DAT

59, avenue Henry Dunant
06105 Nice Cedex 2- France

0825 827 090
contact@takara.fr



- © BNM core SDK
- © 2006-2014 TomTom. All rights reserved. This material is proprietary and the subject of copyright protection, database right protection and other intellectual property rights owned by TomTom or its suppliers. The use of this material is subject to the terms of a license agreement. Any unauthorized copying or disclosure of this material will lead to criminal and civil liabilities.
- © Wikango Inside
- © The Free Type Project – Portions of this software are copyright The Free Type Project (www.freetype.org) © 2008. All right reserved.
- © libpng, 1998-2010 Glenn Randers-Pehrson
- © zlib, 1995-2010 Jean-Loup Gailly and Mark Adler